

Marina platser från Marinwiki

Det här är en sammanställning av utvalda platser från Mariniwiki.se. När denna genererades ser du i sidhuvudet. Hittar du något fel i materialet kan du själv ändra det genom att besöka Marinwiki.se.

Innehållet i denna sammanställning är gjort av bidragare till Marinwiki och är släppt under en licens som gör att man fritt kan använda materialet.



Materialet är släppt under en [Creative Commons Erkännande-DelaLika 3.0 Unported Licens](https://creativecommons.org/licenses/by-sa/3.0/).

Tack Till

Många personer har bidragit till detta dokument. Dessa presenteras här:

Administratör, bertil.otterman@gmail.com, Christer, Eirid, fatuus, Forgus31, frsa0500, Grigory Shmerling, Julia, Mackey, upp149, Vitec

Innehållsförteckning

Information	1
Bergkvara - Dalskär (Gästhamn)	3
Blå Jungfrun (Sevärdhet/Upplevelse)	5
Blå Jungfrun NE (Annan)	7
Blå jungfrun, Västra stenbrottshamnen (Naturhamn)	11
Bläsinge (Gästhamn)	13
Borgholms gästhamn (Gästhamn)	15
Byxelkrok (Gästhamn)	17
Byxelkrok (Gästhamn)	19
Böda gästhamn (Gästhamn)	21
Degerhamn (Gästhamn)	23
Ekenäs (Ankringsplats)	25
Ekenäs hamn (Gästhamn)	27
Ekenäsviken (Ankringsplats)	29
Färjestaden (Gästhamn)	31
Grankullavik (Ankringsplats)	33
Gräsgårds fiskehamn (Annan)	34
Grönhögen (Gästhamn)	36
Kalmar Gästhamn (Gästhamn)	38
Kiddeholmen (Naturhamn)	39
Kiddeholmen (Naturhamn)	41
Kristianopel (Gästhamn)	43
Kårehamn (Gästhamn)	45
Led Simpevarp - Oskarshamn (Sevärdhet/Upplevelse)	46
Långörsudde (Ankringsplats)	47
Mönsterås - Båtvarvet (Klubbhamn (-holme))	49
Mönsterås - Lakhamn (Klubbhamn (-holme))	51
Mönsterås - Småbåtshamnen (Gästhamn)	53
Mörbylånga (Gästhamn)	55
Nabbelunds gästhamn (Gästhamn)	57
Oskarshamn - Brädholmen (Gästhamn)	58
Oskarshamn - Ernemar (Gästhamn)	60
Påskallavik (Gästhamn)	62
Revsudden (Gästhamn)	64
Själevik (Ankringsplats)	66
Själevik (Naturhamn)	68
Stora Ekeholmen (Naturhamn)	70
Stora rörs gästhamn (Gästhamn)	72
Södra grund (Naturhamn)	74
Timmernabben (Klubbhamn (-holme))	76
Utterskärs fladen (Ankringsplats)	78
Varvet (Ankringsplats)	79

Bergkvara - Dalskär (Gästhamn)

Betyg: (0 röster)

Position

Lat: 56° 23' 23" N (56.3896)
Long: 16° 5' 28" E (16.0911)
Sjökort: 713

Information

Upplagd av: Mackey
Senast ändrad av: Mackey
Version 1



Internet: <https://marinwiki.se/port.php?port=1412>



Faciliteter

Färskvatten, Badplats, Diesel, Sugtömning, Restaurang/servering, Café, Bastu, Toaletter, Dusch, Segelbåtsdjup, Landström, Mastkran, Ramp, Sophantering, Internet

Beskrivning

<http://www.svenskagasthamnar.se/ostkusten/bergkvara-dalskar/>

Beskriv din plats med egna ord.

Hamnvärd/tillsyningsman

Telefonnummer

E-post

Webbadresser till intressanta sidor

Insegling

Beskriv insegling här.

Grynnor och liknande som kan vara värt att känna till

Hänvisning till sjökort, hamnkort, webb och/eller bok.

Förtöjning

Beskriv förtöjningen här.

Ex.vis:

Brygga, ankare, boj, påle, Y-bom, långsides,

Djupt, grunt, sten, lera, sand

Beskriv även hur stora och djupgående båt som kan förtöja, antingen genom djup och bredd eller genom vilken största båt du sett i hamnen.

Prisbild

Tala om vad det kostar att ligga i hamnen och utnyttja olika service så som landström, vatten, minigolf etc.

Beskriv även priser för annat så som livsmedel, bensin, restaurang, mastkran etc.

Annan rubrik

Du kan skapa fler rubriker och även radera dessa ovan. Detta är bara ett förslag på upplägg.

Blå Jungfrun (Sevärdhet/Upplevelse)

Betyg: (0 röster)

Position

Lat: 57° 15' 6" N (57.2518)
Long: 16° 47' 31" E (16.7919)
Sjökort: 711, 624

Information

Upplagd av: Mackey
Senast ändrad av: Mackey
Version 1



Internet: <https://marinwiki.se/port.php?port=1388>



Faciliteter

Segelbåtsdjup

Beskrivning

Linné lär ha sagt "Den som en gång varit på Blå Jungfrun reser aldrig dit mer." och "Den grymmaste platsen i världen."

Jag vet inte om det är sant, har inte varit där själv ännu. Många har dock rekommenderat ett besök på Blå Jungfrun. [Wikipedia](#), skriver bl.a. så här om Blå Jungfrun.

Ön har jämna släta berghällar av röd granit, jättegrytorna, grottorna, lummig örtrik ädellövskog och utsikten från öns högsta punkt, 86 meter över havet. På öns södra udde finns en stenlabyrint av okänd ålder. Den noterades redan under Carl von Linnés besök år 1741. En promenad genom labyrinten sägs bringa lycka.

På Blå Jungfruns sydvästra sida finns en strand kallad Stensliperiet. Här finns släta, mönstrade sandstenar, slipade av havet. Oskarshamns kommun får varje år en mängd stenar skickade till sig av folk som påstår sig ha drabbats av oförklarlig otur efter att ha tagit stenar med sig från ön. Varje vår görs en resa där stenarna återförs till Blå Jungfrun.

Det finns en stig runt ön som är markerad med trästolpar och skyltar. Stigen sträcker sig över öns högsta topp, ned mot lövskogen i söder, förbi labyrinten, Stensliperiet och vidare mot Lervik på den norra delen av ön.

Sommartid brukar det, vid lugnt väder, arrangeras dagsturer till ön från Oskarshamn och Byxelkrok.

WARNING!

Den som tar med sig en sten från Blå Jungfrun kommer att ha otur till stenen lämnas

tillbaks till ön.

Insegling

Kolla sjökortet, lämpligt att hitta vind och våglä.

Förtöjning

Kontakta parkvakterna för att få reda på bästa ankringsplats.

Svallen från gotlandsfärjan från Oskarshamn kan vara besvärande, kolla aktuell tidtabell.

Ankare och landförtöjning eller svajankring.

Enligt uppgift ofta dåligt ankarfäste.

Blå Jungfrun NE (Annan)

Betyg: (0 röster)

Position

Lat: 57° 15' 21" N (57.2557)
Long: 16° 47' 45" E (16.7957)
Sjökort: 711, 624

Information

Upplagd av: Grigory Shmerling ★
Senast ändrad av: Administratör ★
Version 3



Internet: <https://marinwiki.se/port.php?port=1686>



Faciliteter

Toaletter

Oldest Sweden National park, *Witches island*.

Anyone who has ever been to the Blue Maiden never go there again (Linnaeus, 1741). But now island is nice place, at good weather of course.

Approach: NW bugt. Anchor/rocks. High waves from passing ships can be dangerous, don't leave the boat near rock.

Nature trail, Toilet. Excursion Ferry from Visbu sometimes atsommer. (2014)



Info board, warning about possible wellies.



NW bugt. Peoples waiting ferry boat.



View to E (Oland)



View to W (Oskarshamn)

Blå jungfrun, Västra stenbrottshamnen (Naturhamn)

Betyg: (0 röster)

Position

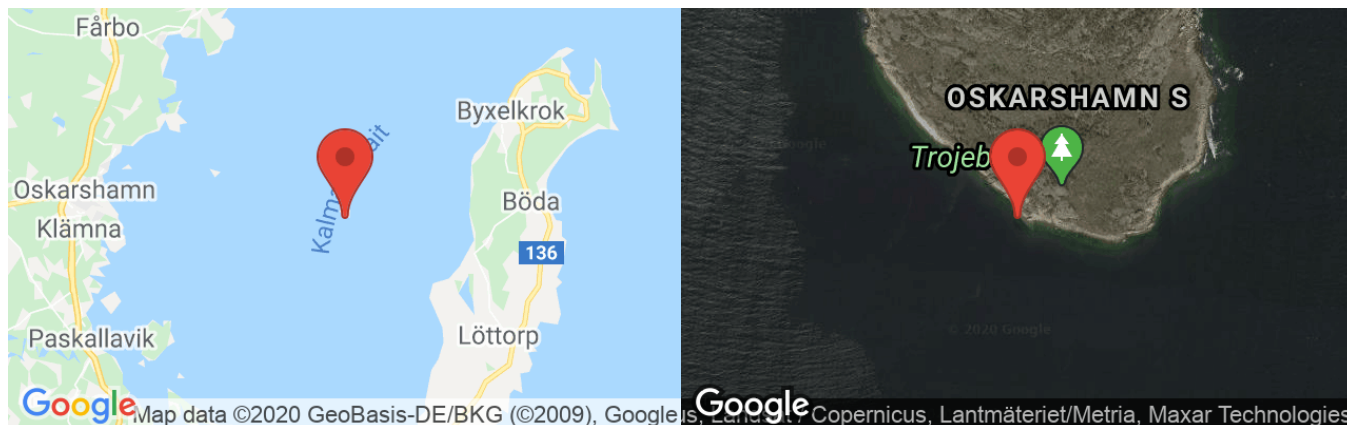
Lat: 57° 14' 51" N (57.2475)
Long: 16° 47' 32" E (16.7922)
Sjökort: 711, 624

Information

Upplagd av: Mackey
Senast ändrad av: Mackey
Version 5



Internet: <https://marinwiki.se/port.php?port=1491>



Faciliteter

Segelbåtsdjup, Toaletter

Beskrivning

Blå jungfrun är inte helt lätt att lägga till på, men det finns i alla fall en plats.

Ön är väl värd ett besök om vädret tillåter.

Insegling

Det finns inget att gå på.

Förtöjning

Nedanför den uthuggna passagen går det att lägga till. Här finns även ett antal rostiga öglor i berget.



Turbåtar lägger till här så kontakta gärna personalen i vaktstugan så att du inte ligger ivägen när båtarna kommer.

Förutom naturliga vågor får man planera för kraftigt sugande vågor från Gotlandsfärjorna från Oskarshamn.

Ankare och linor till öglor i land.

Bläsinge (Gästhamn)

Betyg: (0 röster)

Position

Lat: 56° 37' 15" N (56.6208)
Long: 16° 42' 11" E (16.7031)
Sjökort:

Information

Upplagd av: Mackey
Senast ändrad av: Mackey
Version 1



Internet: <https://marinwiki.se/port.php?port=1390>



Faciliteter

Segelbåtdjup, Landström, Kran, Badplats, Toaletter

Beskrivning

<http://www.svenskagasthamnar.se/oland/blasinge/>

Djup 1,5 - 2 m

Beskriv din plats med egna ord.

Hamnvärd/tillsyningsman

Telefonnummer

E-post

Webbadresser till intressanta sidor

Insegling

Beskriv insegling här.

Grynnor och liknande som kan vara värt att känna till

Hänvisning till sjökort, hamnkort, webb och/eller bok.

Förtöjning

Beskriv förtöjningen här.

Ex.vis:

Brygga, ankare, boj, påle, Y-bom, långsides,

Djupt, grunt, sten, lera, sand

Beskriv även hur stora och djupgående båt som kan förtöja, antingen genom djup och bredd eller genom vilken största båt du sett i hamnen.

Prisbild

Tala om vad det kostar att ligga i hamnen och utnyttja olika service så som landström, vatten, minigolf etc.

Beskriv även priser för annat så som livsmedel, bensin, restaurang, mastkran etc.

Annan rubrik

Du kan skapa fler rubriker och även radera dessa ovan. Detta är bara ett förslag på upplägg.

Borgholms gästhamn (Gästhamn)

Betyg: (0 röster)

Position

Lat: 56° 52' 53" N (56.8814)
 Long: 16° 38' 42" E (16.6451)
 Sjäokort: 711, 712

Information

Upplagd av: Vitec
 Senast ändrad av: Vitec
 Version 2



Internet: <https://marinwiki.se/port.php?port=1277>



Faciliteter

Färskvatten, Latrintömning, Toaletter, Dusch, Landström, Parkering, Sopphantering

Gästhamn

I den inre hamnen i Borgholm finns gästhamn med plats för 150 båtar. Hamnen är öppen 1 maj till 26 augusti.

Priser

Avgifterna gäller från och med den 1 januari 2013.

Gästhamnstaxa (inkl. moms)

Gästhamn	Avgift, kr/dygn	
	vecka 23-35	övrig tid
Böda	150	105
Kårehamn	150	105
Sandvik	170	120
Byxelkrok	180	125
Borgholm	180	125
Nabbelund	130	105
Tillägg för el-plats	20	20

Båtar över 50 fot: extraavgift om 50 kr i samtliga hamnar.

Ställplats/nattparkering för husbilar, samtliga platser, tidsbegränsad: 130 kr (ej dygnsavgift).
 Tillägg för el-plats: 20 kr

Rabatt:

Gästbåtar som löser gästhamnsavgift för 5 dagar i följd i samma hamn ligger det 6:e dygnet gratis.

Övrigt: Avgift för Dag-stopp, max 3 timmar, 40 kr

KONTAKT

Hamnkapten med ansvar för yttre hamnen och parkeringsplatserna är Roger Andersson, tfn 070-2311286.

Gästhamnens hamnkontor, tfn 0485-56 08 36.

Byxelkrok (Gästhamn)

Betyg: (0 röster)

Position

Lat: 57° 19' 39" N (57.3276)

Long: 17° 0' 19" E (17.0053)

Sjökort: 624

Information

Upplagd av: Forigus31

Senast ändrad av: Forigus31

Version 4



Internet: <https://marinwiki.se/port.php?port=116>



Faciliteter



Beskrivning

Trevlig liten hamn.

<http://www.bryggplatsen.se/modules/weblinks/singlelink.php?lid=170&n=Byxelkrok+G%C3%A4sthamn>

Byxelkrok (Gästhamn)

Betyg: (0 röster)

Position

Lat: 57° 19' 39" N (57.3276)

Long: 17° 0' 19" E (17.0052)

Sjökort: 624

Information


Upplagd av: Forcus31

Senast ändrad av: Vitec

Version 2



Internet: <https://marinwiki.se/port.php?port=115>



Faciliteter

Färskvatten, Post, Latrintömning, Systembolag, Diesel, Parkering, Restaurang/servering, Toaletter, Dusch, Segelbåtsdjup, Livsmedel, Landström, Kollektivtrafik, Sophantering, Apotek

Byxelkroks gästhamn är en av de mest välbesökta gästhamnarna på Öland. Den finns längst norrut vid Ölands västra kust.

Byxelkrok är ursprungligen en fiskeby, men hamnen fungerar idag som färjeläge och gästhamn med 70 platser samt parkeringsplats för personbil klass 2 /nattparkering för husbilar. Säsongen 2012 hade vi 3260 gästhamnsnätter och 330 gästnätter med husbilar vid platsen.

Aktiviteten bland sjöbodarna är livlig sommartid. Inom några hundra meter finns service i form av mataffär, fiskförsäljning, restauranger, cykeluthyrning (i hamnen), post, ombud för apotek och systembolag, bussförbindelse med mera. I samhället finns gott om olika former av övernattningsmöjligheter. Från Byxelkroks hamn går färjeturer till Oskarshamn och Blå Jungfrun.

Service

I hamnen finns vatten, el, toalett, dusch och tvättstuga samt möjlighet att nyttja sugtömningsanläggning. Hamnen har en försäljning av diesel vid kaj och det finns möjlighet att köpa gasol i närheten. Nu har vi även trådlöst bredband för dig som vill hålla kontakten! Du kan samtidigt njuta av de vanligtvis många soltimmarna och en mycket vacker solnedgång.

Hamnfakta

Hamndjup	2-4,5 m
Sjökort	624 SE
Förtöjning	boj/långsida
Klassificering:	
Säkerhet	3
Miljö	4
Toaletter	5

Duschar

5

Öppettider

Hamnen är öppen från 15 maj till sista september, med fullservice 10 juni till 15 augusti.

Har du goda vänner som behöver parkeringsplats för husbil eller personbil klass 2?

Då kan ni ses i Byxelkroks hamn. Hamnarna är populära platser för besökare med husbil och vi satsar på att kunna erbjuda samma service avseende parkeringsplatsen som gästhamnsplatserna.

Priser

Tillgång till dusch och toalett ingår i priset för gästbåtar. Avgift för el tillkommer. För parkeringsplats för personbil klass2 / husbil ingår dusch och toalett i priset, men vi kan i dagsläget tyvärr inte erbjuda el eller avloppstömning vid platsen. Att tvätta kostar 25-40 kr. Tömningsstation för latrin och gråvatten från husbilar ska ordnas framöver.

KONTAKT

Hamnkaptens och ansvarig för parkeringsplatsen är Kenneth Niklasson, tfn 0705-79 61 00.

Länkar:

[Läs mer om Byxelkrok på www.byxelkrok.net](http://www.byxelkrok.net)

Böda gästhamn (Gästhamn)

Betyg: (0 röster)

Position

Lat: 57° 14' 27" N (57.2409)
 Long: 17° 4' 33" E (17.0758)
 Sjökort: 624

Information

Upplagd av: Vitec
 Senast ändrad av: Vitec
 Version 2



Internet: <https://marinwiki.se/port.php?port=1274>



Faciliteter

Färskvatten, Parkering, Diesel, Restaurang/servering, Pub/Rättigheter, Toaletter, Dusch, Segelbåtsdjup, Livsmedel, Landström, Kollektivtrafik, Sophantering, Post

Böda hamn är en liten gemytlig hamn på norra Ölands östkust. Det är en gammal fiskehamn som idag fungerar som gästhamn med 25 platser. Hamnen är mycket populär som parkeringsplats för husbilar. Säsongen 2012 hade vi 213 gästnätter i hamnen och 3209 gästnätter på parkeringsplatsen.

I närheten finns Böda Ekopark, ett annorlunda skogslandskap med en rik kulturhistoria. Du kan både cykla och vandra i Ekoparken. Bödas långa sandstränder lockar till bad och det kanske finns möjlighet att träffa vänner som campar någonstans i närheten?

Service

I hamnen finns vatten, el, toalett, dusch och tvättstuga. Du kan tanka grön diesel och det finns möjlighet att fylla på/köpa gasol i närheten.

Hamnen har också fiskrökeri med affär samt café/restaurang/pub. Inom några hundra meter finns service i form av mataffär, postlåda, bageri och café, ombud för apotek och systembolag, bussförbindelse, lekplats med mera.

Hamnfakta

Hamndjup	1,7-3,5 m
Sjökort	81
Förtöjning	långsides
Klassificering:	
Säkerhet	3
Miljö	4

Toaletter	5
Duschar	4

Har du goda vänner som vill ha parkeringsplats för personbil klass 2 / husbil?

Då kan ni ses i Böda hamn. Hamnarna är mycket populära platser för besökare med husbil och vi satsar på att kunna erbjuda samma service avseende parkeringsplatser som gästhamnsplatser.

Priser

Tillgång till färskvatten, toalett och dusch ingår i priset för både gästhamnsplatser och parkeringsplats. Avgift för el och tvättstuga tillkommer. Antalet platser med el är begränsat. För parkeringsplats för personbil klass 2 /husbil ingår även möjlighet att tömma latrin och gråvatten.

KONTAKT

Gästhamnsvärd och ansvarig för sparkeringsplatsen är Tore Johnsson, tfn 070-753 40 61. Se även Böda webbplats nedan.

Länkar:

[Läs mer om Böda och Böda hamn på www.bodaoland.se](http://www.bodaoland.se)

Degerhamn (Gästhamn)

Betyg: (0 röster)

Position

Lat: 56° 21' 21" N (56.3559)
Long: 16° 24' 27" E (16.4074)
Sjökort: 713

Information

Upplagd av: Mackey
Senast ändrad av: Mackey
Version 1



Internet: <https://marinwiki.se/port.php?port=1391>



Faciliteter

Latrintömning, Toaletter, Dusch, Segelbåtsdjup, Landström, Ramp, Sugtömning, Färskvatten

Beskrivning

<http://www.svenskagasthamnar.se/oland/degerhamn/>

Beskriv din plats med egna ord.

Hamnvärd/tillsyningsman

Telefonnummer

E-post

Webbadresser till intressanta sidor

Insegling

Beskriv insegling här.

Grynnor och liknande som kan vara värt att känna till

Hänvisning till sjökort, hamnkort, webb och/eller bok.

Förtöjning

Beskriv förtöjningen här.

Ex.vis:

Brygga, ankare, boj, påle, Y-bom, långsides,

Djupt, grunt, sten, lera, sand

Beskriv även hur stora och djupgående båt som kan förtöja, antingen genom djup och bredd eller genom vilken största båt du sett i hamnen.

Prisbild

Tala om vad det kostar att ligga i hamnen och utnyttja olika service så som landström, vatten, minigolf etc.

Beskriv även priser för annat så som livsmedel, bensin, restaurang, mastkran etc.

Annan rubrik

Du kan skapa fler rubriker och även radera dessa ovan. Detta är bara ett förslag på upplägg.

Ekenäs (Ankringsplats)

Betyg: (0 röster)

Position

Lat: 56° 30' 37" N (56.5104)
Long: 16° 11' 11" E (16.1863)
Sjökort: 713

Information

Upplagd av: Mackey
Senast ändrad av: Mackey
Version 1



Internet: <https://marinwiki.se/port.php?port=1398>



Faciliteter

Segelbåtsdjup

Beskrivning

Har bara fått tips, har inte provat själv.

Beskriv din plats med egna ord.

Hamnvärd/tillsyningsman

Telefonnummer

E-post

Webbadresser till intressanta sidor

Insegling

Beskriv insegling här.

Grynnor och liknande som kan vara värt att känna till

Hänvisning till sjökort, hamnkort, webb och/eller bok.

Förtöjning

Beskriv förtöjningen här.

Ex.vis:

Brygga, ankare, boj, påle, Y-bom, långsides,

Djupt, grunt, sten, lera, sand

Beskriv även hur stora och djupgående båt som kan förtöja, antingen genom djup och bredd eller genom vilken största båt du sett i hamnen.

Prisbild

Tala om vad det kostar att ligga i hamnen och utnyttja olika service så som landström, vatten, minigolf etc.

Beskriv även priser för annat så som livsmedel, bensin, restaurang, mastkran etc.

Annan rubrik

Du kan skapa fler rubriker och även radera dessa ovan. Detta är bara ett förslag på upplägg.

Ekenäs hamn (Gästhamn)

Betyg: (0 röster)

Position

Lat: 56° 30' 37" N (56.5103)
Long: 16° 10' 56" E (16.1823)
Sjökort: 713

Information

Upplagd av: Mackey
Senast ändrad av: Mackey
Version 3



Internet: <https://marinwiki.se/port.php?port=1400>



Faciliteter

Bastu, Toaletter, Dusch, Segelbåtsdjup, Landström, Varv/Mekaniker, Kran, Sugtömning, Grillplats, Latrintömning

Beskrivning

Jag ligger i Ekenäs just nu (juli 2014).

Det finns fyra permanenta gästplatser samt ett antal platser som hyrs ut när klubbens medlemmar inte använder dem. Just nu är det många lediga platser markerade med gröna brickor på bryggan.

<http://www.svenskagasthamnar.se/ostkusten/ekenas/>

Insegling

Utprickad inseglingsränna.

Varning för en grynnan nära bryggorna, men den syns väl både på sjökort och polotter.

Förtöjning

Bojar och kanske finns det y-bomsplatser för mindre båtar.

Prisbild

Sommaren 2014 kostar det 120:- kr/Tdygn.

Övrigt

Ekenäs är en liten trevlig familjär hamn som även har husbilsuppställning.

Ekenäsviken (Ankringsplats)

Betyg: (0 röster)

Position

Lat: 56° 30' 33" N (56.5090)
Long: 16° 10' 49" E (16.1803)
Sjökort: 713

Information

Upplagd av: Mackey
Senast ändrad av: Mackey
Version 1



Internet: <https://marinwiki.se/port.php?port=1399>



Faciliteter

Segelbåtsdjup

Beskrivning

Har fått tips, inte provat själv.

Verkar lite trångt och grunt, men borde kunna funka om det inte finns några gästplatser lediga i hamnen.

Beskriv din plats med egna ord.

Hamnvärd/tillsyningsman

Telefonnummer

E-post

Webbadresser till intressanta sidor

Insegling

Beskriv insegling här.

Grynnor och liknande som kan vara värt att känna till

Hänvisning till sjökort, hamnkort, webb och/eller bok.

Förtöjning

Beskriv förtöjningen här.

Ex.vis:

Brygga, ankare, boj, påle, Y-bom, långsides,

Djupt, grunt, sten, lera, sand

Beskriv även hur stora och djupgående båt som kan förtöja, antingen genom djup och bredd eller genom vilken största båt du sett i hamnen.

Prisbild

Tala om vad det kostar att ligga i hamnen och utnyttja olika service så som landström, vatten, minigolf etc.

Beskriv även priser för annat så som livsmedel, bensin, restaurang, mastkran etc.

Annan rubrik

Du kan skapa fler rubriker och även radera dessa ovan. Detta är bara ett förslag på upplägg.

Färjestaden (Gästhamn)

Betyg: (0 röster)

Position

Lat: 56° 39' 2" N (56.6505)

Long: 16° 27' 42" E (16.4617)

Sjökort: 712, 713

Information

Upplagd av: Mackey

Senast ändrad av: Mackey

Version 1



Internet: <https://marinwiki.se/port.php?port=1389>



Faciliteter

Bensin, Vårdcentral/Läkare, Diesel, Badplats, Restaurang/servering, Toaletter, Dusch, Segelbåtsdjup, Livsmedel, Landström, Mastkran, Systembolag, Färskvatten, Ramp

Beskrivning

<http://www.svenskagasthamnar.se/oland/farjestaden/>

Beskriv din plats med egna ord.

Hamnvärd/tillsyningsman

Telefonnummer

E-post

Webbadresser till intressanta sidor

Insegling

Beskriv insegling här.

Grynnor och liknande som kan vara värt att känna till

Hänvisning till sjökort, hamnkort, webb och/eller bok.

Förtöjning

Beskriv förtöjningen här.

Ex.vis:

Brygga, ankare, boj, påle, Y-bom, långsides,

Djupt, grunt, sten, lera, sand

Beskriv även hur stora och djupgående båt som kan förtöja, antingen genom djup och bredd eller genom vilken största båt du sett i hamnen.

Prisbild

Tala om vad det kostar att ligga i hamnen och utnyttja olika service så som landström, vatten, minigolf etc.

Beskriv även priser för annat så som livsmedel, bensin, restaurang, mastkran etc.

Annan rubrik

Du kan skapa fler rubriker och även radera dessa ovan. Detta är bara ett förslag på upplägg.

Grankullavik (Ankringsplats)

Betyg: (0 röster)

Position

Lat: 57° 20' 52" N (57.3478)

Long: 17° 6' 13" E (17.1036)

Sjökort: 624

Information

Upplagd av: Eirid

Senast ändrad av: Eirid

Version 2



Internet: <https://marinwiki.se/port.php?port=1146>



Faciliteter

Beskrivning

Utmärkt ankarplats som funkar vid de flesta vindar. Det finns även en gästhamn i västra delen.

Insegling

Smalt men välprickat. Pålandsvind gör det knepigt men annars enkelt. Belyst enslinje. Kan vara betydande dyning utanför inloppet men den tar sig knappast in i viken.

Förtöjning

Vid hård vind är viken så stor att det blir sjö men det går att hitta bra ställen även då. Vid måttliga vindar kan man i stort sett ankra varsomhelst. Måttliga djup och bra botten på de flesta ställen. Kryssarklubbens Dackekrets hade tidigare en boj men den saknades i juli 2012.

Gräsgårds fiskehamn (Annan)

Betyg: (0 röster)

Position

Lat: 56° 18' 59" N (56.3165)

Long: 16° 32' 2" E (16.5338)

Sjökort:

Information

Upplagd av: Mackey

Senast ändrad av: Mackey

Version 6



Internet: <https://marinwiki.se/port.php?port=1415>



Faciliteter

Beskrivning

Beskrivning av Awol på Maringuiden.

Har legat i Gräsgård med en Neppare, seglade in mot solnedgång i rännan, möttes av en fin doft av kossa o rutten tång, med oss hade vi en nyfångad torsk som vi tagit upp på pilk alldeles utanför, grillad torsk till middag.

Verkar kunna funka som hamn om man vill.

'Beskriv din plats med egna ord.

Hamnvärd/tillsyningsman

Telefonnummer

E-post

Webbadrösrer till intressanta sidor

Insegling

Beskriv insegling här.

Grynnor och liknande som kan vara värt att känna till

Hänvisning till sjökort, hamnkort, webb och/eller bok.

Förtöjning

Beskriv förtöjningen här.

Ex.vis:

Brygga, ankare, boj, påle, Y-bom, långsides,

Djupt, grunt, sten, lera, sand

Beskriv även hur stora och djupgående båt som kan förtöja, antingen genom djup och bredd eller genom vilken största båt du sett i hamnen.

Prisbild

Tala om vad det kostar att ligga i hamnen och utnyttja olika service så som landström, vatten, minigolf etc.

Beskriv även priser för annat så som livsmedel, bensin, restaurang, mastkran etc.

Annan rubrik

Du kan skapa fler rubriker och även radera dessa ovan. Detta är bara ett förslag på upplägg.

Grönhögen (Gästhamn)

Betyg: (0 röster)

Position

Lat: 56° 15' 56" N (56.2654)
Long: 16° 23' 50" E (16.3973)
Sjökort: 713

Information

Upplagd av: Eirid
Senast ändrad av: Eirid
Version 1



Internet: <https://marinwiki.se/port.php?port=1145>



Faciliteter

Färskvatten, Latrintömning, Restaurang/servering, Pub/Rättigheter, Toaletter, Dusch, Segelbåtsdjup, Livsmedel, Landström, Kollektivtrafik, Sophantering, Parkering

Beskrivning

Utmärkt gästhamn som dock mest besöks av tyska båtar och husbilar. Bra, hyggligt stor ICA-affär ligger 300 meter upp i byn, restaurang i Kvarnen och lite tjugigare vid golfbanan. Har man cyklar (man har kunnat hyra vid ICA tidigare iaf) så är det inte långt till Eketorps Borg som är populärt för både stora och små. Även Ottenby med fyren, Naturum, Ottenby lund, fågelstationen och Kungsgården ligger på cykelavstånd. Där finns även en utmärkt restaurant med vettiga priser.

Badbrygga alldeles norr om hamnen. Grönhögen ligger långt ut i havet, vattnet byts snabbt - det kan vara 20 grader vid kvälldoppet och 11 på morgonen!

Insegling

Inseglingen är otrevlig eller rent av farlig vid hård sydväst men annars enkel. Rätt gott om plats innanför piren för att ta ner segel och sånt.

Förtöjning

Långsides längs betong/stenkajer. Bäst ligger man oftast på insidan av den sk kalkbryggan mitt i hamnen men det kan va lite trångt att manövrera. Hamnen blir ibland lite gungning om sjön står grov från sydväst men är för det mesta helt ok.

Även större båtar får plats. I alla fall 50 fotare.

Prisbild

150 kr, några tiar extra för ström. Bra toa o dusch. Tvättstuga. Slipvagn för fiskebåtar men det går säkert att plocka upp fritidsbåtar också om det skulle behövas.

Kalmar Gästhamn (Gästhamn)

Betyg: (0 röster)

Position

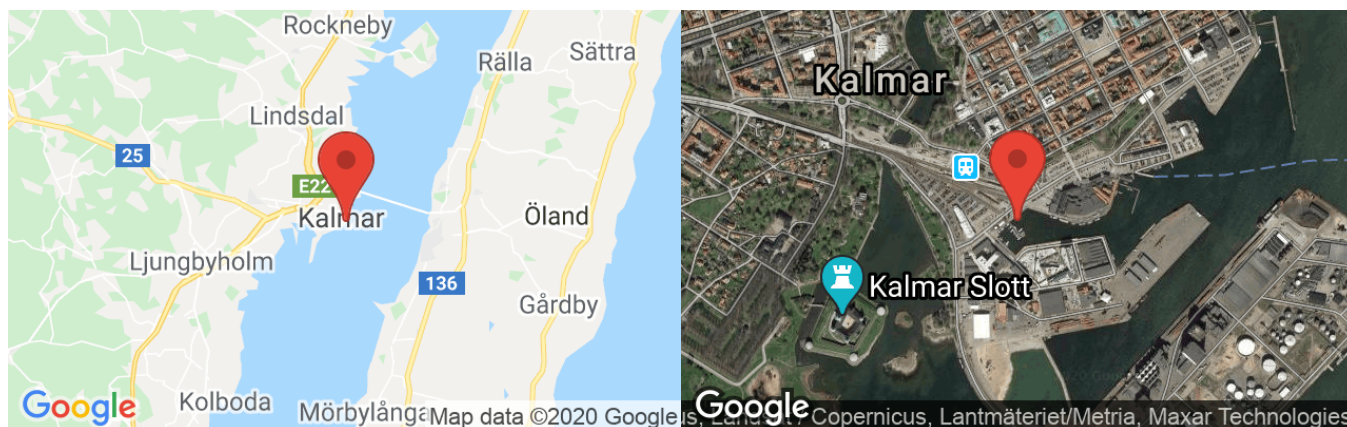
Lat: 56° 39' 37" N (56.6603)
Long: 16° 21' 45" E (16.3624)
Sjökort: 712, 713

Information

Upplagd av: Julia
Senast ändrad av: Julia
Version 1



Internet: <https://marinwiki.se/port.php?port=1167>



Faciliteter

Färskvatten, Handikappanpassat, Restaurang/servering, Post, Pub/Rättigheter, Systembolag, Bastu, Internet, Toaletter, Parkering, Dusch, Segelbåtsdjup, Livsmedel, Landström, Kollektivtrafik, Sopphantering, Apotek

Beskrivning

Skyddad hamn mitt i stan med internet, bastu, dusch och stan är nån minut bort. Här finns en välsorterad båttillbehörsbutik, och tillbehörsaffärer som Claes olsson, Jula och Biltema i närhet.

Insegling

Många grynnor och grund runt Kalmar, var aktsam!

Förtöjning

Boj, Y-bom, långsides

Prisbild

170 och uppåt

Kiddeholmen (Naturhamn)

Betyg: (0 röster)

Position

Lat: 57° 14' 14" N (57.2372)
Long: 16° 30' 27" E (16.5076)
Sjökort: 711, 624

Information

Upplagd av: Mackey
Senast ändrad av: Mackey
Version 1



Internet: <https://marinwiki.se/port.php?port=1393>



Faciliteter

Beskrivning

Enligt uppgift ska det gå att förtöja på öns västra sida.

Beskriv din plats med egna ord.

Hamnvärd/tillsyningsman

Telefonnummer

E-post

Webbadresser till intressanta sidor

Insegling

Beskriv insegling här.

Grynnor och liknande som kan vara värt att känna till

Hänvisning till sjökort, hamnkort, webb och/eller bok.

Förtöjning

Beskriv förtöjningen här.

Ex.vis:

Brygga, ankare, boj, påle, Y-bom, långsides,

Djupt, grunt, sten, lera, sand

Beskriv även hur stora och djupgående båt som kan förtöja, antingen genom djup och bredd eller genom vilken största båt du sett i hamnen.

Prisbild

Tala om vad det kostar att ligga i hamnen och utnyttja olika service så som landström, vatten, minigolf etc.

Beskriv även priser för annat så som livsmedel, bensin, restaurang, mastkran etc.

Annan rubrik

Du kan skapa fler rubriker och även radera dessa ovan. Detta är bara ett förslag på upplägg.

Kiddeholmen (Naturhamn)

Betyg: (0 röster)

Position

Lat: 57° 14' 17" N (57.2380)
Long: 16° 30' 28" E (16.5077)
Sjökort: 711, 624

Information

Upplagd av: Mackey
Senast ändrad av: Mackey
Version 1



Internet: <https://marinwiki.se/port.php?port=1394>



Faciliteter

Beskrivning

Enligt uppgift ska det gå att förtöja på öns norra sida.

Ev. finns det sopkärl och utedass här också.

Beskriv din plats med egna ord.

Hamnvärd/tillsyningsman

Telefonnummer

E-post

Webbadresser till intressanta sidor

Insegling

Beskriv insegling här.

Grynnor och liknande som kan vara värt att känna till

Hänvisning till sjökort, hamnkort, webb och/eller bok.

Förtöjning

Beskriv förtöjningen här.

Ex.vis:

Brygga, ankare, boj, påle, Y-bom, långsides,

Djupt, grunt, sten, lera, sand

Beskriv även hur stora och djupgående båt som kan förtöja, antingen genom djup och bredd eller genom vilken största båt du sett i hamnen.

Prisbild

Tala om vad det kostar att ligga i hamnen och utnyttja olika service så som landström, vatten, minigolf etc.

Beskriv även priser för annat så som livsmedel, bensin, restaurang, mastkran etc.

Annan rubrik

Du kan skapa fler rubriker och även radera dessa ovan. Detta är bara ett förslag på upplägg.

Kristianopel (Gästhamn)

Betyg: (0 röster)

Position

Lat: 56° 15' 24" N (56.2567)

Long: 16° 2' 40" E (16.0444)

Sjökort: 713

Information

Upplagd av: bertil.otterman@gmail.com

Senast ändrad av: Mackey

Version 3



Internet: <https://marinwiki.se/port.php?port=1186>



Faciliteter

Färskvatten, Badplats, Latrintömning, Sugtömning, Diesel, Grillplats, Restaurang/servering, Toaletter, Dusch, Segelbåtsdjup, Livsmedel, Landström, Internet, Sophantering, Parkering

Beskrivning

<http://www.svenskagasthamnar.se/ostkusten/kristianopel/>

Beskriv din plats med egna ord.

Hamnvård/tillsyningsman

Telefonnummer

E-post

Webbadresser till intressanta sidor

Insegling

Beskriv insegling här.

Grynnor och liknande som kan vara värt att känna till

Hänvisning till sjökort, hamnkort, webb och/eller bok.

Förtöjning

Beskriv förtöjningen här.

Ex.vis:

Brygga, ankare, boj, påle, Y-bom, långsides,

Djupt, grunt, sten, lera, sand

Beskriv även hur stora och djupgående båt som kan förtöja, antingen genom djup och bredd eller genom vilken största båt du sett i hamnen.

Prisbild

Tala om vad det kostar att ligga i hamnen och utnyttja olika service så som landström, vatten, minigolf etc.

Beskriv även priser för annat så som livsmedel, bensin, restaurang, mastkran etc.

Annan rubrik

Du kan skapa fler rubriker och även radera dessa ovan. Detta är bara ett förslag på upplägg.

Kårehamn (Gästhamn)

Betyg: (0 röster)

Position

Lat: 56° 57' 23" N (56.9565)
Long: 16° 53' 19" E (16.8886)
Sjökort:

Information

Upplagd av: frsa0500
Senast ändrad av: Mackey
Version 3



Internet: <https://marinwiki.se/port.php?port=1365>



Faciliteter

Färskvatten, Restaurang/servering, Pub/Rättigheter, Toaletter, Dusch, Segelbåtsdjup, Kollektivtrafik, Parkering, Söphantering

Beskrivning

Gästhamn med restaurang och fina nybyggda duschar/WC (2013)

Insegling

Följ rännan som är väl prickad. Förtöjning

Den inre hamnen är grundare en vad sjökort och seglingsbeskrivningar säger i mitten i den inre hamnen är det 1m men mot nocken kan man komma in om man max sticker 1,5 m om man går djupare lägg dig i den yttre hamnen som är 4m djup och kontakta hamnfogden.

Prisbild

Tala om vad det kostar att ligga i hamnen och utnyttja olika service så som landström, vatten, minigolf etc.

Beskriv även priser för annat så som livsmedel, bensin, restaurang, mastkran etc.

Annan rubrik

Du kan skapa fler rubriker och även radera dessa ovan. Detta är bara ett förslag på upplägg.

Led Simpevarp - Oskarshamn (Sevärdhet/Upplevelse)

Betyg: (0 röster)

Position

Lat: 57° 24' 19" N (57.4053)

Long: 16° 40' 7" E (16.6687)

Sjökort: 624

Information

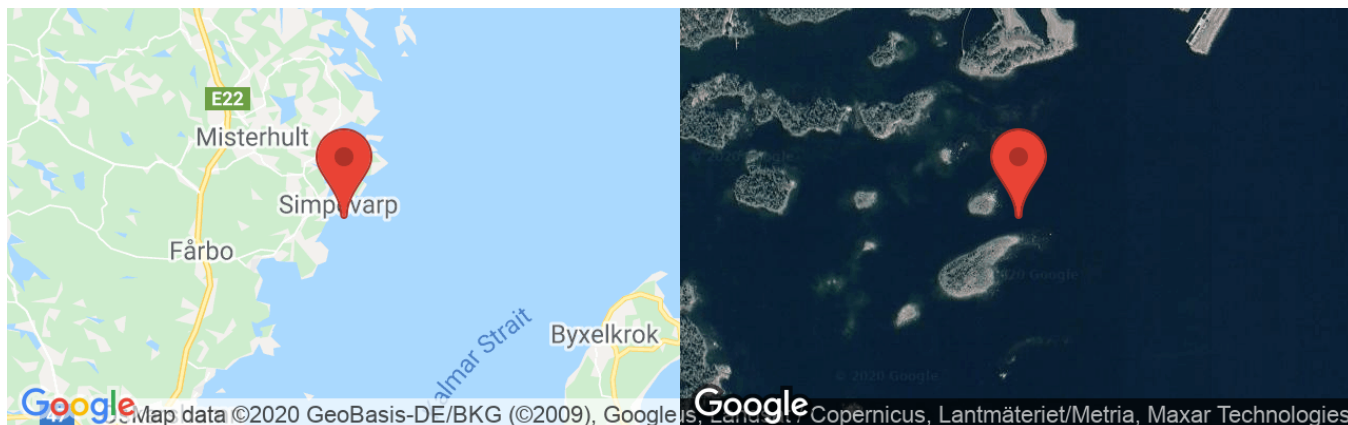
Upplagd av: Mackey

Senast ändrad av: Mackey★

Version 2



Internet: <https://marinwiki.se/port.php?port=1504>



Faciliteter

Segelbåtsdjup

Beskrivning

Den inomskärsled som går mellan kärnkraftverken i Simpevarp och Oskarshamn är både vacker och spännande, särskilt som det blev i somras (2014) i 7 - 8 knop med fulla segel som vi inte tog oss möjlighet att ta ner innan det var för sent och som sedan inte gick att få ner. 😊 Det blåste för mycket och det fanns ingen plats att gå upp i vind.

Hur som helst var det skönare att segla i leden än i Kalmarsund med nära 2 m höga vågor. En på det hela taget trevlig upplevelse.

Insegling mm

Det är väl markerat från Simpevarpshållet, men smalt. Man tror inte att man kommit rätt innan man är rätt norr om fyren Gröttlan och då är det smalt.

Det gäller att hänga med på sjökort/plotter, alla grund längs vägen är inte utmärkta med prickar.

Långörsudde (Ankringsplats)

Betyg: (0 röster)

Position

Lat: 56° 22' 33" N (56.3759)

Long: 16° 5' 30" E (16.0917)

Sjökort: 713

Information

Upplagd av: Mackey

Senast ändrad av: Mackey

Version 1



Internet: <https://marinwiki.se/port.php?port=1401>



Faciliteter

Segelbåtsdjup

Beskrivning

Ett tips jag inte undersökt, men det ska gå att ta sig in hit och få visst skydd.

Beskriv din plats med egna ord.

Hamnvärd/tillsyningsman

Telefonnummer

E-post

Webbadresser till intressanta sidor

Insegling

Inseglinge söder ifrån med Fimpan på styrbord sida.

Beskriv insegling här.

Grynnor och liknande som kan vara värt att känna till

Hänvisning till sjökort, hamnkort, webb och/eller bok.

Förtöjning

Beskriv förtöjningen här.

Ex.vis:

Brygga, ankare, boj, påle, Y-bom, långsides,

Djupt, grunt, sten, lera, sand

Beskriv även hur stora och djupgående båt som kan förtöja, antingen genom djup och bredd eller genom vilken största båt du sett i hamnen.

Prisbild

Tala om vad det kostar att ligga i hamnen och utnyttja olika service så som landström, vatten, minigolf etc.

Beskriv även priser för annat så som livsmedel, bensin, restaurang, mastkran etc.

Annan rubrik

Du kan skapa fler rubriker och även radera dessa ovan. Detta är bara ett förslag på upplägg.

Mönsterås - Båtvarvet (Klubbhamn (-holme))

Betyg: (0 röster)

Position

Lat: 57° 2' 10" N (57.0362)
Long: 16° 27' 26" E (16.4573)
Sjökort: 711

Information

Upplagd av: Mackey
Senast ändrad av: Mackey
Version 1



Internet: <https://marinwiki.se/port.php?port=1408>



Faciliteter

Färskvatten, Toaletter, Dusch, Segelbåtdjup, Landström, Kran, Mastkran, Ramp, Sophantering

Beskrivning

<http://www.svenskagasthamnar.se/ostkusten/monsteras-batvarvet/>

Beskriv din plats med egna ord.

Hamnvärd/tillsyningsman

Telefonnummer

E-post

Webbadresser till intressanta sidor

Insegling

Beskriv insegling här.

Grynnor och liknande som kan vara värt att känna till

Hänvisning till sjökort, hamnkort, webb och/eller bok.

Förtöjning

Beskriv förtöjningen här.

Ex.vis:

Brygga, ankare, boj, påle, Y-bom, långsides,

Djupt, grunt, sten, lera, sand

Beskriv även hur stora och djupgående båt som kan förtöja, antingen genom djup och bredd eller genom vilken största båt du sett i hamnen.

Prisbild

Tala om vad det kostar att ligga i hamnen och utnyttja olika service så som landström, vatten, minigolf etc.

Beskriv även priser för annat så som livsmedel, bensin, restaurang, mastkran etc.

Annan rubrik

Du kan skapa fler rubriker och även radera dessa ovan. Detta är bara ett förslag på upplägg.

Mönsterås - Lakhamn (Klubbhamn (-holme))

Betyg: (0 röster)

Position

Lat: 57° 0' 41" N (57.0114)
Long: 16° 30' 35" E (16.5096)
Sjökort: 711

Information

Upplagd av: Mackey
Senast ändrad av: Mackey
Version 1



Internet: <https://marinwiki.se/port.php?port=1407>



Faciliteter

Färskvatten, Restaurang/servering, Bastu, Toaletter, Dusch, Livsmedel, Landström, Ramp, Badplats, Sophantering

Beskrivning

<http://www.svenskagasthamnar.se/ostkusten/monsteras-lakhamn/>

Beskriv din plats med egna ord.
Hamnvärd/tillsyningsman
Telefonnummer
E-post
Webbadresser till intressanta sidor

Insegling

Beskriv insegling här.
Grynnor och liknande som kan vara värt att känna till
Hänvisning till sjökort, hamnkort, webb och/eller bok.

Förtöjning

Beskriv förtöjningen här.
Ex.vis:
Brygga, ankare, boj, påle, Y-bom, långsides,
Djupt, grunt, sten, lera, sand
Beskriv även hur stora och djupgående båt som kan förtöja, antingen genom djup och bredd eller genom vilken största båt du sett i hamnen.

Prisbild

Tala om vad det kostar att ligga i hamnen och utnyttja olika service så som landström, vatten, minigolf etc.

Beskriv även priser för annat så som livsmedel, bensin, restaurang, mastkran etc.

Annan rubrik

Du kan skapa fler rubriker och även radera dessa ovan. Detta är bara ett förslag på upplägg.

Mönsterås - Småbåtshamnen (Gästhamn)

Betyg: (0 röster)

Position

Lat: 57° 2' 28" N (57.0410)
Long: 16° 26' 56" E (16.4488)
Sjökort: 711

Information

Upplagd av: Mackey
Senast ändrad av: Mackey
Version 1



Internet: <https://marinwiki.se/port.php?port=1409>



Faciliteter

Färskvatten, Vårdcentral/Läkare, Restaurang/servering, Sugtömning, Toaletter, Dusch, Segelbåtsdjup, Livsmedel, Landström, Apotek, Systembolag, Ramp, Sophantering, Internet

Beskrivning

<http://www.svenskagasthamnar.se/ostkusten/monsteras-smabatshamnen/>

Beskriv din plats med egna ord.
Hamnvärd/tillsyningsman
Telefonnummer
E-post
Webbadresser till intressanta sidor

Insegling

Beskriv insegling här.
Grynnor och liknande som kan vara värt att känna till
Hänvisning till sjökort, hamnkort, webb och/eller bok.

Förtöjning

Beskriv förtöjningen här.
Ex.vis:
Brygga, ankare, boj, påle, Y-bom, långsides,
Djupt, grunt, sten, lera, sand
Beskriv även hur stora och djupgående båt som kan förtöja, antingen genom djup och bredd eller genom vilken största båt du sett i hamnen.

Prisbild

Tala om vad det kostar att ligga i hamnen och utnyttja olika service så som landström, vatten, minigolf etc.

Beskriv även priser för annat så som livsmedel, bensin, restaurang, mastkran etc.

Annan rubrik

Du kan skapa fler rubriker och även radera dessa ovan. Detta är bara ett förslag på upplägg.

Mörbylånga (Gästhamn)

Betyg: (0 röster)

Position

Lat: 56° 31' 46" N (56.5295)
Long: 16° 22' 26" E (16.3738)
Sjökort: 713

Information

Upplagd av: upp149
Senast ändrad av: Mackey
Version 2



Internet: <https://marinwiki.se/port.php?port=1188>



Faciliteter

Färskvatten, Restaurang/servering, Pub/Rättigheter, Toaletter, Dusch, Segelbåtdjup, Livsmedel, Landström, Kollektivtrafik, Apotek, Sophantering

Beskrivning

Mörbylånga, centralort på södra Öland

Beskriv din plats med egna ord.
Hamnvärd/tillsyningsman
Telefonnummer
E-post
Webbadresser till intressanta sidor

Insegling

Prickad insegling. Mycket lätt

Beskriv insegling här.
Grynnor och liknande som kan vara värt att känna till
Hänvisning till sjökort, hamnkort, webb och/eller bok.

Förtöjning

Gästhamn med bojar

Beskriv förtöjningen här.
Ex.vis:
Brygga, ankare, boj, påle, Y-bom, långsides,

Djupt, grunt, sten, lera, sand

Beskriv även hur stora och djupgående båt som kan förtöja, antingen genom djup och bredd eller genom vilken största båt du sett i hamnen.

Prisbild

Tala om vad det kostar att ligga i hamnen och utnyttja olika service så som landström, vatten, minigolf etc.

Beskriv även priser för annat så som livsmedel, bensin, restaurang, mastkran etc.

Annan rubrik

Du kan skapa fler rubriker och även radera dessa ovan. Detta är bara ett förslag på upplägg.

Nabbelunds gästhamn (Gästhamn)

Betyg: (0 röster)

Position

Lat: 57° 20' 51" N (57.3476)

Long: 17° 5' 22" E (17.0895)

Sjökort: 624 SE

Information

Upplagd av: Vitec

Senast ändrad av: Vitec

Version 2



Internet: <https://marinwiki.se/port.php?port=1275>



Faciliteter

Toaletter, Dusch, Kollektivtrafik, Färskvatten

- Hamndjup: 2-4 m
- Gästplatser: 20
- Förtöjning: boj+långsides
- Hamnvärd: Anders Eriksson
mob.0706-95 83 13

- Hamnavgift: 130 kr

Oskarshamn - Brädholmen (Gästhamn)

Betyg: (0 röster)

Position

Lat: 57° 16' 0" N (57.2667)
Long: 16° 27' 23" E (16.4565)
Sjökort: 711, 624

Information

Upplagd av: Mackey
Senast ändrad av: Mackey
Version 1



Internet: <https://marinwiki.se/port.php?port=1405>



Faciliteter

Latrintömning, Systembolag, Bensin, Vårdcentral/Läkare, Diesel, Toaletter, Dusch, Segelbåtsdjup, Livsmedel, Landström, Kran, Mastkran, Färskvatten, Apotek

Beskrivning

<http://www.svenskagasthamnar.se/ostkusten/oskarshamn-bradholmen/>

Beskriv din plats med egna ord.

Hamnvård/tillsyningsman

Telefonnummer

E-post

Webbadresser till intressanta sidor

Insegling

Beskriv insegling här.

Grynnor och liknande som kan vara värt att känna till

Hänvisning till sjökort, hamnkort, webb och/eller bok.

Förtöjning

Beskriv förtöjningen här.

Ex.vis:

Brygga, ankare, boj, påle, Y-bom, långsides,

Djupt, grunt, sten, lera, sand

Beskriv även hur stora och djupgående båt som kan förtöja, antingen genom djup och bredd eller genom vilken största båt du sett i hamnen.

Prisbild

Tala om vad det kostar att ligga i hamnen och utnyttja olika service så som landström, vatten, minigolf etc.

Beskriv även priser för annat så som livsmedel, bensin, restaurang, mastkran etc.

Annan rubrik

Du kan skapa fler rubriker och även radera dessa ovan. Detta är bara ett förslag på upplägg.

Oskarshamn - Ernemar (Gästhamn)

Betyg: (0 röster)

Position

Lat: 57° 15' 41" N (57.2614)

Long: 16° 29' 7" E (16.4854)

Sjökort: 711, 624

Information

Upplagd av: Mackey

Senast ändrad av: Mackey

Version 1



Internet: <https://marinwiki.se/port.php?port=1404>



Faciliteter

Färskvatten, Restaurang/servering, Toaletter, Dusch, Landström, Varv/Mekaniker, Kran, Mastkran, Ramp, Badplats, Sophantering

Beskrivning

<http://www.svenskagasthamnar.se/ostkusten/oskarshamn-ernemar/>

Beskriv din plats med egna ord.

Hamnvärd/tillsyningsman

Telefonnummer

E-post

Webbadresser till intressanta sidor

Insegling

Beskriv insegling här.

Grynnor och liknande som kan vara värt att känna till

Hänvisning till sjökort, hamnkort, webb och/eller bok.

Förtöjning

Beskriv förtöjningen här.

Ex.vis:

Brygga, ankare, boj, påle, Y-bom, långsides,

Djupt, grunt, sten, lera, sand

Beskriv även hur stora och djupgående båt som kan förtöja, antingen genom djup och bredd eller

genom vilken största båt du sett i hamnen.

Prisbild

Tala om vad det kostar att ligga i hamnen och utnyttja olika service så som landström, vatten, minigolf etc.

Beskriv även priser för annat så som livsmedel, bensin, restaurang, mastkran etc.

Annan rubrik

Du kan skapa fler rubriker och även radera dessa ovan. Detta är bara ett förslag på upplägg.

Påskallavik (Gästhamn)

Betyg: (0 röster)

Position

Lat: 57° 9' 46" N (57.1628)

Long: 16° 27' 55" E (16.4652)

Sjökort: 711

Information

Upplagd av: Mackey

Senast ändrad av: Mackey

Version 1



Internet: <https://marinwiki.se/port.php?port=1406>



Faciliteter

Latrintömning, Bensin, Diesel, Restaurang/servering, Toaletter, Dusch, Segelbåtsdjup, Livsmedel, Landström, Kiosk, Färskvatten

Beskrivning

<http://www.svenskagasthamnar.se/ostkusten/paskallavik/>

Beskriv din plats med egna ord.

Hamnvärd/tillsyningsman

Telefonnummer

E-post

Webbadresser till intressanta sidor

Insegling

Beskriv insegling här.

Grynnor och liknande som kan vara värt att känna till

Hänvisning till sjökort, hamnkort, webb och/eller bok.

Förtöjning

Beskriv förtöjningen här.

Ex.vis:

Brygga, ankare, boj, påle, Y-bom, långsides,

Djupt, grunt, sten, lera, sand

Beskriv även hur stora och djupgående båt som kan förtöja, antingen genom djup och bredd eller genom vilken största båt du sett i hamnen.

Prisbild

Tala om vad det kostar att ligga i hamnen och utnyttja olika service så som landström, vatten, minigolf etc.

Beskriv även priser för annat så som livsmedel, bensin, restaurang, mastkran etc.

Annan rubrik

Du kan skapa fler rubriker och även radera dessa ovan. Detta är bara ett förslag på upplägg.

Revsudden (Gästhamn)

Betyg: (0 röster)

Position

Lat: 56° 46' 32" N (56.7755)
Long: 16° 28' 46" E (16.4793)
Sjökort: 712

Information

Upplagd av: Mackey
Senast ändrad av: Mackey
Version 1



Internet: <https://marinwiki.se/port.php?port=1411>



Faciliteter

Färskvatten, Toaletter, Dusch, Segelbåtsdjup, Landström, Mastkran, Ramp, Sophantering

Beskrivning

<http://www.svenskagasthamnar.se/ostkusten/revsudden/>

Beskriv din plats med egna ord.

Hamnvärd/tillsyningsman

Telefonnummer

E-post

Webbadresser till intressanta sidor

Insegling

Beskriv insegling här.

Grynnor och liknande som kan vara värt att känna till

Hänvisning till sjökort, hamnkort, webb och/eller bok.

Förtöjning

Beskriv förtöjningen här.

Ex.vis:

Brygga, ankare, boj, påle, Y-bom, långsides,

Djupt, grunt, sten, lera, sand

Beskriv även hur stora och djupgående båt som kan förtöja, antingen genom djup och bredd eller genom vilken största båt du sett i hamnen.

Prisbild

Tala om vad det kostar att ligga i hamnen och utnyttja olika service så som landström, vatten, minigolf etc.

Beskriv även priser för annat så som livsmedel, bensin, restaurang, mastkran etc.

Annan rubrik

Du kan skapa fler rubriker och även radera dessa ovan. Detta är bara ett förslag på upplägg.

Själevik (Ankringsplats)

Betyg: (0 röster)

Position

Lat: 57° 11' 56" N (57.1989)

Long: 16° 28' 4" E (16.4678)

Sjökort: 711

Information

Upplagd av: Mackey

Senast ändrad av: Mackey

Version 1



Internet: <https://marinwiki.se/port.php?port=1395>



Faciliteter

Beskrivning

Ett tips, har inte varit här själv ännu.

Beskriv din plats med egna ord.

Hamnvärd/tillsyningsman

Telefonnummer

E-post

Webbadresser till intressanta sidor

Insegling

Beskriv insegling här.

Grynnor och liknande som kan vara värt att känna till

Hänvisning till sjökort, hamnkort, webb och/eller bok.

Förtöjning

Beskriv förtöjningen här.

Ex.vis:

Brygga, ankare, boj, påle, Y-bom, långsides,

Djupt, grunt, sten, lera, sand

Beskriv även hur stora och djupgående båt som kan förtöja, antingen genom djup och bredd eller genom vilken största båt du sett i hamnen.

Prisbild

Tala om vad det kostar att ligga i hamnen och utnyttja olika service så som landström, vatten, minigolf etc.

Beskriv även priser för annat så som livsmedel, bensin, restaurang, mastkran etc.

Annan rubrik

Du kan skapa fler rubriker och även radera dessa ovan. Detta är bara ett förslag på upplägg.

Själevik (Naturhamn)

Betyg: (0 röster)

Position

Lat: 57° 11' 52" N (57.1978)

Long: 16° 28' 4" E (16.4678)

Sjökort: 711

Information

Upplagd av: Mackey

Senast ändrad av: Mackey

Version 1



Internet: <https://marinwiki.se/port.php?port=1396>



Faciliteter

Beskrivning

Enligt uppgift ska det gå att lägga till mot klipporna i vikens södra del.

Beskriv din plats med egna ord.

Hamnvård/tillsyningsman

Telefonnummer

E-post

Webbadresser till intressanta sidor

Insegling

Beskriv insegling här.

Grynnor och liknande som kan vara värt att känna till

Hänvisning till sjökort, hamnkort, webb och/eller bok.

Förtöjning

Beskriv förtöjningen här.

Ex.vis:

Brygga, ankare, boj, påle, Y-bom, långsides,

Djupt, grunt, sten, lera, sand

Beskriv även hur stora och djupgående båt som kan förtöja, antingen genom djup och bredd eller genom vilken största båt du sett i hamnen.

Prisbild

Tala om vad det kostar att ligga i hamnen och utnyttja olika service så som landström, vatten, minigolf etc.

Beskriv även priser för annat så som livsmedel, bensin, restaurang, mastkran etc.

Annan rubrik

Du kan skapa fler rubriker och även radera dessa ovan. Detta är bara ett förslag på upplägg.

Stora Ekeholmen (Naturhamn)

Betyg: (0 röster)

Position

Lat: 57° 12' 9" N (57.2024)
Long: 16° 28' 23" E (16.4731)
Sjökort: 711

Information

Upplagd av: Mackey
Senast ändrad av: Mackey
Version 1



Internet: <https://marinwiki.se/port.php?port=1397>



Faciliteter

Beskrivning

Enligt tips ska det gå att lägga till mot några av uddarna på ön.

Beskriv din plats med egna ord.

Hamnvärd/tillsyningsman

Telefonnummer

E-post

Webbadresser till intressanta sidor

Insegling

Beskriv insegling här.

Grynnor och liknande som kan vara värt att känna till

Hänvisning till sjökort, hamnkort, webb och/eller bok.

Förtöjning

Beskriv förtöjningen här.

Ex.vis:

Brygga, ankare, boj, påle, Y-bom, långsides,

Djupt, grunt, sten, lera, sand

Beskriv även hur stora och djupgående båt som kan förtöja, antingen genom djup och bredd eller genom vilken största båt du sett i hamnen.

Prisbild

Tala om vad det kostar att ligga i hamnen och utnyttja olika service så som landström, vatten, minigolf etc.

Beskriv även priser för annat så som livsmedel, bensin, restaurang, mastkran etc.

Annan rubrik

Du kan skapa fler rubriker och även radera dessa ovan. Detta är bara ett förslag på upplägg.

Stora rörs gästhamn (Gästhamn)

Betyg: (0 röster)

Position

Lat: 56° 45' 22" N (56.7562)
 Long: 16° 31' 36" E (16.5266)
 Sjökort: 712

Information

Upplagd av: Vitec
 Senast ändrad av: Vitec
 Version 3



Internet: <https://marinwiki.se/port.php?port=1278>



Faciliteter

Färskvatten, Restaurang/servering, Parkering, Sophantering

Stora Rör är en lugn småbåts- och fiskehamn mellan Borgholm och Färjestaden på Ölands västra sida. Här finns 10 -15 gästplatser och parkeringsplats för personbil klass 2 / husbilar. I hamnen finns också restaurang/café.

Hamnfakta

Hamndjup	2-3,5 m
Sjökort	712 SE
Förtöjning	boj
Klassificering:	
Säkerhet	3
Miljö	4
Toaletter	3
Duschar	4

Priser

Avgifterna gäller från och med den 1 januari 2013.
 Gästhamnstaxa (inkl. moms)

Båtar över 50 fot: extraavgift om 50 kr i samtliga hamnar.

Ställplats/nattparkering för husbilar, samtliga platser, tidsbegränsad: 130 kr (ej dygnsavgift).
 Tillägg för el-plats: 20 kr

Rabatt:

Gästbåtar som löser gästhamnsavgift för 5 dagar i följd i samma hamn ligger det 6:e dygnet gratis.

Övrigt: Avgift för Dag-stopp, max 3 timmar, 40 kr

KONTAKT

Hamnvärd är Stora Rörs Båtsällskap, tfn 073-830 21 05

Södra grund (Naturhamn)

Betyg: (0 röster)

Position

Lat: 57° 14' 9" N (57.2358)
Long: 16° 30' 34" E (16.5094)
Sjökort: 711, 624

Information

Upplagd av: Mackey
Senast ändrad av: Mackey
Version 1



Internet: <https://marinwiki.se/port.php?port=1392>



Faciliteter

Beskrivning

Inte själv varit där, bara ett tips.

Beskriv din plats med egna ord.

Hamnvärd/tillsyningsman

Telefonnummer

E-post

Webbadresser till intressanta sidor

Insegling

Beskriv insegling här.

Grynnor och liknande som kan vara värt att känna till

Hänvisning till sjökort, hamnkort, webb och/eller bok.

Förtöjning

Beskriv förtöjningen här.

Ex.vis:

Brygga, ankare, boj, påle, Y-bom, långsides,

Djupt, grunt, sten, lera, sand

Beskriv även hur stora och djupgående båt som kan förtöja, antingen genom djup och bredd eller genom vilken största båt du sett i hamnen.

Prisbild

Tala om vad det kostar att ligga i hamnen och utnyttja olika service så som landström, vatten, minigolf etc.

Beskriv även priser för annat så som livsmedel, bensin, restaurang, mastkran etc.

Annan rubrik

Du kan skapa fler rubriker och även radera dessa ovan. Detta är bara ett förslag på upplägg.

Timmernabben (Klubbhamn (-holme))

Betyg: (0 röster)

Position

Lat: 56° 58' 4" N (56.9679)
Long: 16° 26' 37" E (16.4437)
Sjökort: 711

Information

Upplagd av: Mackey
Senast ändrad av: Mackey
Version 1



Internet: <https://marinwiki.se/port.php?port=1410>



Faciliteter

Restaurang/servering, Toaletter, Dusch, Segelbåtsdjup, Livsmedel, Landström, Mastkran, Ramp, Badplats, Färskvatten

Beskrivning

<http://www.svenskagasthamnar.se/ostkusten/timmernabben/>

Beskriv din plats med egna ord.
Hamnvärd/tillsyningsman
Telefonnummer
E-post
Webbadresser till intressanta sidor

Insegling

Beskriv insegling här.
Grynnor och liknande som kan vara värt att känna till
Hänvisning till sjökort, hamnkort, webb och/eller bok.

Förtöjning

Beskriv förtöjningen här.
Ex.vis:
Brygga, ankare, boj, påle, Y-bom, långsides,
Djupt, grunt, sten, lera, sand
Beskriv även hur stora och djupgående båt som kan förtöja, antingen genom djup och bredd eller genom vilken största båt du sett i hamnen.

Prisbild

Tala om vad det kostar att ligga i hamnen och utnyttja olika service så som landström, vatten, minigolf etc.

Beskriv även priser för annat så som livsmedel, bensin, restaurang, mastkran etc.

Annan rubrik

Du kan skapa fler rubriker och även radera dessa ovan. Detta är bara ett förslag på upplägg.

Utterskärs fladen (Ankringsplats)

Betyg: (0 röster)

Position

Lat: 56° 56' 60" N (56.9500)

Long: 16° 28' 8" E (16.4688)

Sjökort: 711

Information

Upplagd av: fatuus ★

Senast ändrad av: fatuus ★

Version 3



Internet: <https://marinwiki.se/port.php?port=1613>



Faciliteter

Segelbåtdjup

Beskrivning

Plats för svaj ankring. Insegling mellan grynnor i NO 2,4m djupt.

Djup i fladen 5 m - strand.

Grunt invid stränder. Bra vid vindar mellan NV-S-SV.

Enligt uppgift ligger en vattenslang tvärs genom fladen NV-SO. Ankra upp närmare stränderna.

Varvet (Ankringsplats)

Betyg: (0 röster)

Position

Lat: 56° 45' 49" N (56.7636)
Long: 16° 26' 48" E (16.4466)
Sjökort: 712

Information

Upplagd av: Christer
Senast ändrad av: Christer
Version 1



Internet: <https://marinwiki.se/port.php?port=1353>



Faciliteter

Toaletter

Beskrivning

Beskriv din plats med egna ord.

Hamnvärd/tillsyningsman

Telefonnummer

E-post

Webbadresser till intressanta sidor

Insegling

Beskriv insegling här.

Grynnor och liknande som kan vara värt att känna till

Hänvisning till sjökort, hamnkort, webb och/eller bok.

Förtöjning

Beskriv förtöjningen här.

Ex.vis:

Brygga, ankare, boj, påle, Y-bom, långsides,

Djupt, grunt, sten, lera, sand

Beskriv även hur stora och djupgående båt som kan förtöja, antingen genom djup och bredd eller genom vilken största båt du sett i hamnen.

Prisbild

Tala om vad det kostar att ligga i hamnen och utnyttja olika service så som landström, vatten, minigolf etc.

Beskriv även priser för annat så som livsmedel, bensin, restaurang, mastkran etc.

Annan rubrik

Du kan skapa fler rubriker och även radera dessa ovan. Detta är bara ett förslag på upplägg.